東北3県　住宅（全構造）　着工戸数

（津波被害地区とその他地区）

単位：戸

	岩手県		宮城県		福島県	
	津波被害	その他	津波被害	その他	津波被害	その他
2010年2月	24	238	288	333	264	512
2010年3月	40	282	391	522	252	467
2010年4月	63	341	626	378	170	443
2010年5月	85	426	562	428	196	611
2010年6月	80	472	355	398	272	613
2010年7月	40	399	628	605	235	555
2010年8月	67	424	878	537	182	486
2010年9月	50	322	506	572	238	540
2010年10月	77	386	472	641	277	536
2010年11月	89	493	620	700	247	721
2010年12月	96	386	520	618	257	541
2011年1月	49	336	600	470	162	514
2011年2月	83	239	420	302	206	342
2011年3月	35	190	425	361	193	375
2011年4月	22	249	301	344	64	369
2011年5月	54	268	225	343	185	302
2011年6月	48	284	409	609	94	418
2011年7月	68	508	580	580	100	538
2011年8月	85	535	798	681	221	843
2011年9月	82	455	672	595	81	523
2011年10月	82	325	709	587	195	534
2011年11月	76	415	734	597	247	626
2011年12月	58	352	723	635	170	524
2012年1月	256	282	743	823	332	491
2012年2月	85	324	681	537	179	368
2012年3月	91	174	875	522	207	482
2012年4月	252	549	1,021	742	346	626
2012年5月	224	344	1,008	575	310	575
2012年6月	207	446	605	495	445	581
2012年7月	152	511	1,159	629	325	579
2012年8月	221	406	1,079	700	288	529
2012年9月	209	560	1,030	570	451	614
2012年10月	357	603	1,376	824	595	790
2012年11月	411	522	1,738	1,008	535	721
2012年12月	157	409	1,136	733	432	552
2013年1月	204	361	889	669	290	564
2013年2月	155	310	1,059	683	526	602

前年同月比％

	岩手県		宮城県		福島県	
	津波被害	その他	津波被害	その他	津波被害	その他
2010年2月	−22.6	−30.4	−34.8	34.8	25.7	−10.6
2010年3月	−42.9	−5.7	−26.5	26.4	24.8	−16.2
2010年4月	−17.1	−19.4	−8.5	−6.9	−24.4	−14.6
2010年5月	30.8	5.2	61.0	−3.2	−11.3	11.3
2010年6月	42.9	27.9	−7.6	−3.4	39.5	−15.6
2010年7月	−32.2	−0.2	40.8	37.8	23.0	−18.5
2010年8月	86.1	10.1	71.2	22.0	−22.2	−14.7
2010年9月	4.2	−12.7	22.2	−1.5	−7.0	11.1
2010年10月	−26.0	22.5	−5.0	27.9	34.5	−14.8
2010年11月	58.9	20.5	25.5	33.3	44.4	8.3
2010年12月	104.3	10.3	9.2	17.5	−0.8	−9.5
2011年1月	81.5	5.0	23.7	−27.8	−29.3	3.2
2011年2月	245.8	0.4	45.8	−9.3	−22.0	−33.2
2011年3月	−12.5	−32.6	8.7	−30.8	−23.4	−19.7
2011年4月	−65.1	−27.0	−51.9	−9.0	−62.4	−16.7
2011年5月	−36.5	−37.1	−60.0	−19.9	−5.6	−50.6
2011年6月	−40.0	−39.8	15.2	53.0	−65.4	−31.8
2011年7月	70.0	27.3	−7.6	−4.1	−57.4	−3.1
2011年8月	26.9	26.2	−9.1	26.8	21.4	73.5
2011年9月	64.0	41.3	32.8	4.0	−66.0	−3.1
2011年10月	6.5	−15.8	50.2	−8.4	−29.6	−0.4
2011年11月	−14.6	−15.8	18.4	−14.7	0.0	−13.2
2011年12月	−39.6	−8.8	39.0	2.8	−33.9	−3.1
2012年1月	422.4	−16.1	23.8	75.1	104.9	−4.5
2012年2月	2.4	35.6	62.1	77.8	−13.1	7.6
2012年3月	160.0	−8.4	105.9	44.6	7.3	28.5
2012年4月	1,045.5	120.5	239.2	115.7	440.6	69.6
2012年5月	314.8	28.4	348.0	67.6	67.6	90.4
2012年6月	331.3	57.0	47.9	−18.7	373.4	39.0
2012年7月	123.5	0.6	99.8	8.4	225.0	7.6
2012年8月	160.0	−24.1	35.2	2.8	30.3	−37.2
2012年9月	154.9	23.1	53.3	−4.2	456.8	17.4
2012年10月	335.4	85.5	94.1	40.4	205.1	47.9
2012年11月	440.8	25.8	136.8	68.8	116.6	15.2
2012年12月	170.7	16.2	57.1	15.4	154.1	5.3
2013年1月	−20.3	28.0	19.7	−18.7	−12.7	14.9
2013年2月	82.4	−4.3	55.5	27.2	193.9	63.6

資料：国土交通省「建築着工統計」

※津波被害：国土地理院「津波による浸水範囲の面積(概略値)について（第5報）　平成23年4月18日」から
岩手、宮城、福島の3県について、浸水した市区町村別に集計したもの。

浸水市区町村
岩手：洋野町、久慈市、野田村、普代村、田野畑村、岩泉町、宮古市、山田町、大槌町、釜石市、大船渡市、陸前高田市
宮城：気仙沼市、南三陸町、石巻市、女川町、東松島市、松島町、利府町、塩竈市、七ヶ浜町、多賀城市、
　　宮城野区、若林区、太白区、名取市、岩沼市、亘理町、山元町
福島：新地町、相馬市、南相馬市、浪江町、双葉町、大熊町、富岡町、　楢葉町、広野町、いわき市

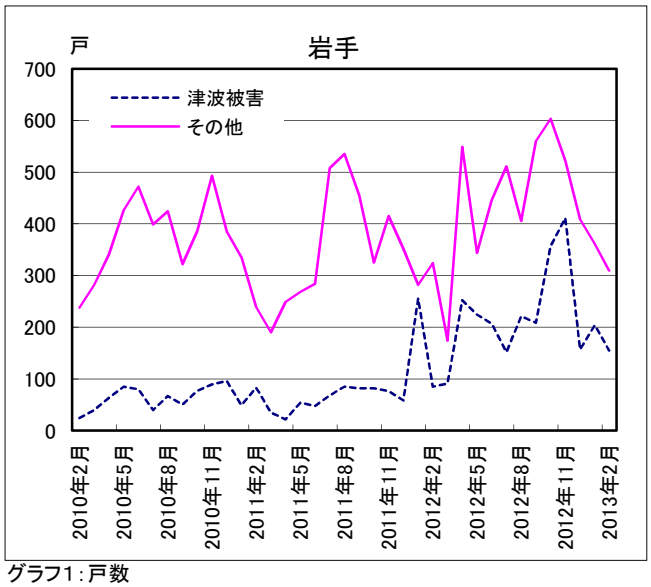

グラフ1：戸数

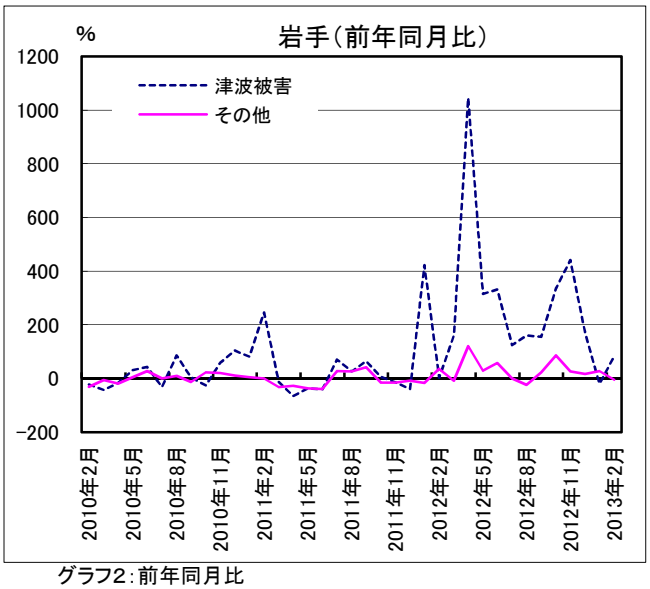

グラフ2：前年同月比

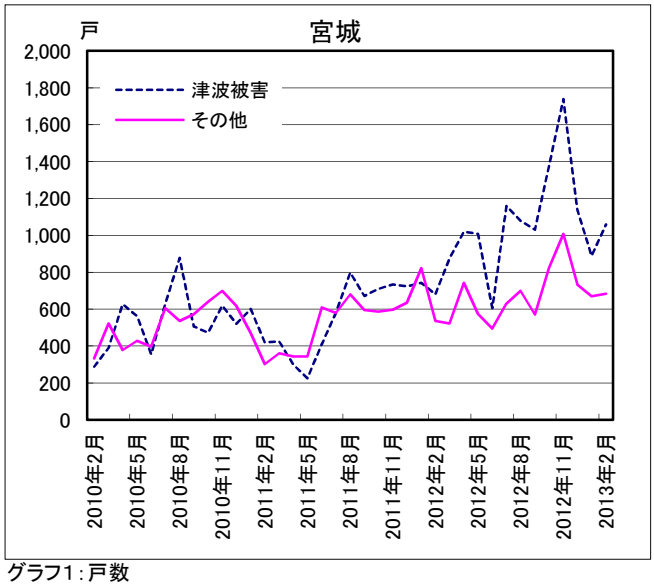

グラフ1：戸数

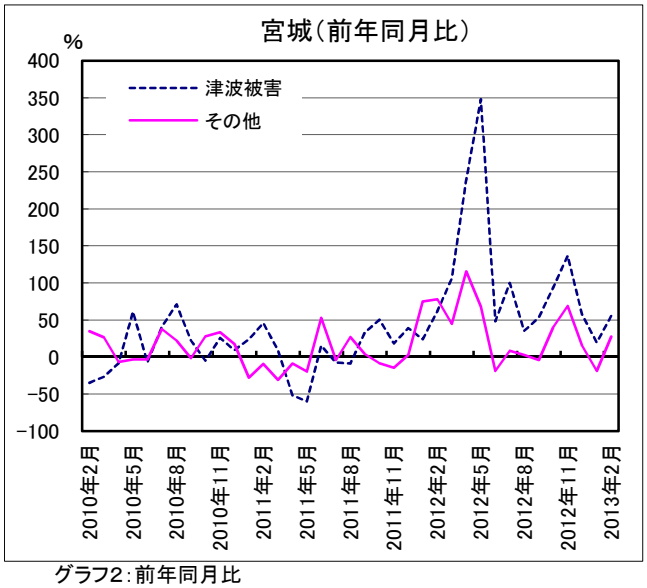

グラフ2：前年同月比

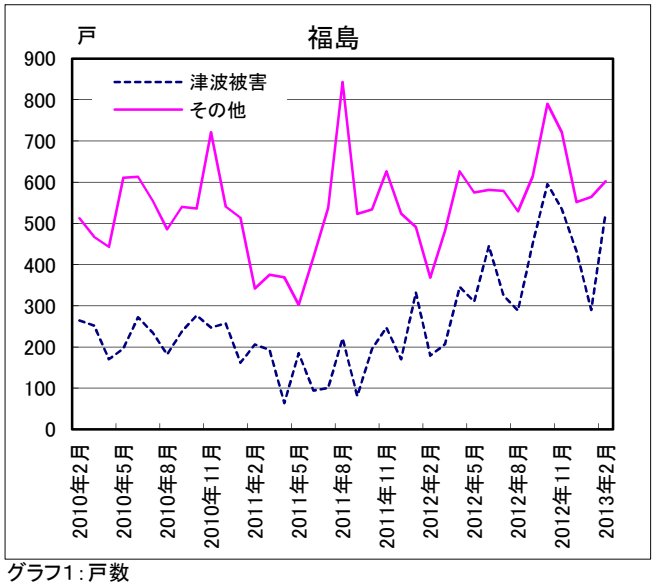

グラフ1：戸数

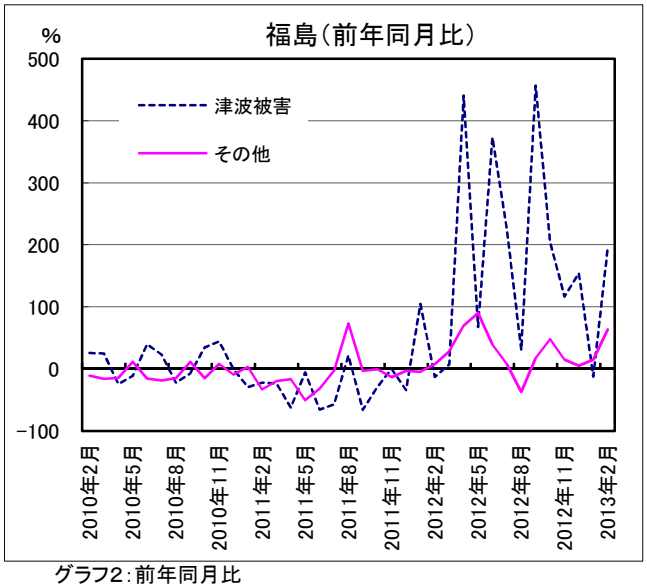

グラフ2：前年同月比

東北3県　住宅（全構造）　着工床面積

（津波被害地区とその他地区）

単位：㎡

	岩手県		宮城県		福島県	
	津波被害	その他	津波被害	その他	津波被害	その他
2010年2月	3,051	26,038	29,715	34,388	21,105	47,098
2010年3月	4,328	27,664	38,150	48,778	24,838	45,920
2010年4月	7,643	41,687	54,535	41,028	16,867	50,189
2010年5月	8,365	45,096	53,771	49,461	20,167	67,973
2010年6月	8,280	52,141	37,021	42,453	22,528	65,888
2010年7月	5,331	45,459	57,758	57,876	23,402	56,385
2010年8月	6,876	45,791	84,054	49,881	20,350	53,977
2010年9月	5,186	36,925	48,752	56,110	25,104	58,120
2010年10月	7,741	40,183	48,630	56,260	25,175	54,307
2010年11月	8,327	43,760	57,131	65,849	21,429	69,674
2010年12月	7,624	43,785	48,515	57,621	23,323	54,677
2011年1月	4,230	31,694	57,096	46,182	17,509	48,330
2011年2月	5,865	23,558	41,877	30,987	22,112	34,828
2011年3月	4,359	22,637	44,344	36,355	17,195	35,078
2011年4月	2,634	29,912	30,195	30,543	5,732	40,094
2011年5月	4,750	30,351	23,713	31,140	19,623	33,596
2011年6月	5,378	33,092	41,694	54,260	9,121	49,258
2011年7月	6,238	53,087	61,797	60,605	9,289	55,638
2011年8月	7,859	57,529	80,842	71,181	21,370	83,826
2011年9月	9,320	48,232	70,900	59,028	9,661	59,502
2011年10月	8,688	40,084	78,593	62,709	20,456	58,884
2011年11月	8,963	42,050	80,462	65,624	26,000	64,733
2011年12月	6,472	34,479	77,944	68,887	16,789	53,019
2012年1月	25,815	30,483	80,992	80,413	32,217	46,512
2012年2月	9,593	29,093	72,206	51,145	17,522	39,380
2012年3月	10,893	19,823	97,055	54,349	21,614	49,430
2012年4月	25,962	55,388	103,734	70,254	32,766	59,519
2012年5月	21,063	37,540	104,301	58,563	30,043	66,332
2012年6月	19,889	49,731	61,816	47,950	31,162	63,579
2012年7月	18,016	52,776	121,793	68,992	28,978	63,981
2012年8月	23,229	42,939	106,964	66,184	27,285	59,968
2012年9月	20,106	58,429	107,242	64,198	43,246	64,124
2012年10月	29,297	55,633	127,774	76,560	51,988	73,618
2012年11月	32,919	52,493	153,165	92,923	50,089	69,446
2012年12月	16,513	44,654	108,241	73,080	39,148	55,418
2013年1月	19,414	34,640	92,092	66,239	25,520	56,920
2013年2月	13,904	29,734	105,563	62,175	51,218	59,533

前年同月比％

	岩手県		宮城県		福島県	
	津波被害	その他	津波被害	その他	津波被害	その他
2010年2月	−26.0	−21.7	−26.4	25.7	−2.9	−12.0
2010年3月	−38.5	−0.7	−25.9	24.8	38.9	−23.4
2010年4月	−24.6	−5.0	−11.6	−4.5	−19.5	−3.3
2010年5月	28.3	3.9	41.5	14.4	6.4	32.5
2010年6月	14.1	26.4	−0.8	12.1	5.6	−11.6
2010年7月	−19.5	9.6	39.6	40.6	23.7	−19.0
2010年8月	42.4	1.8	71.5	8.1	−9.0	−6.4
2010年9月	−12.1	2.7	25.0	18.2	6.2	15.1
2010年10月	−22.3	17.0	0.1	14.5	22.8	−10.1
2010年11月	31.5	13.6	17.9	46.6	21.6	9.4
2010年12月	52.7	39.5	4.2	34.6	1.8	2.2
2011年1月	20.7	−2.7	30.2	−17.8	−14.5	13.6
2011年2月	92.2	−9.5	40.9	−9.9	4.8	−26.1
2011年3月	0.7	−18.2	16.2	−25.5	−30.8	−23.6
2011年4月	−65.5	−28.2	−44.6	−25.6	−66.0	−20.1
2011年5月	−43.2	−32.7	−55.9	−37.0	−2.7	−50.6
2011年6月	−35.0	−36.5	12.6	27.8	−59.5	−25.2
2011年7月	17.0	16.8	7.0	4.7	−60.3	−1.3
2011年8月	14.3	25.6	−3.8	42.7	5.0	55.3
2011年9月	79.7	30.6	45.4	5.2	−61.5	2.4
2011年10月	12.2	−0.2	61.6	11.5	−18.7	8.4
2011年11月	7.6	−3.9	40.8	−0.3	21.3	−7.1
2011年12月	−15.1	−21.3	60.7	19.6	−28.0	−3.0
2012年1月	510.3	−3.8	41.9	74.1	84.0	−3.8
2012年2月	63.6	23.5	72.4	65.1	−20.8	13.1
2012年3月	149.9	−12.4	118.9	49.5	25.7	40.9
2012年4月	885.6	85.2	243.5	130.0	471.6	48.4
2012年5月	343.4	23.7	339.8	88.1	53.1	97.4
2012年6月	269.8	50.3	48.3	−11.6	241.7	29.1
2012年7月	188.8	−0.6	97.1	13.8	212.0	15.0
2012年8月	195.6	−25.4	32.3	−7.0	27.7	−28.5
2012年9月	115.7	21.1	51.3	8.8	347.6	7.8
2012年10月	237.2	38.8	62.6	22.1	154.1	25.0
2012年11月	267.3	24.8	90.4	41.6	92.7	7.3
2012年12月	155.1	29.5	38.9	6.1	133.2	4.5
2013年1月	−24.8	13.6	13.7	−17.6	−20.8	22.4
2013年2月	44.9	2.2	46.2	21.6	192.3	51.2

資料：国土交通省「建築着工統計」

※津波被害：国土地理院「津波による浸水範囲の面積(概略値)について（第5報）　平成23年4月18日」から
岩手、宮城、福島の3県について、浸水した市区町村別に集計したもの。

浸水市区町村
岩手：洋野町、久慈市、野田村、普代村、田野畑村、岩泉町、宮古市、山田町、大槌町、釜石市、大船渡市、陸前高田市
宮城：気仙沼市、南三陸町、石巻市、女川町、東松島市、松島町、利府町、塩竈市、七ヶ浜町、多賀城市、
　　宮城野区、若林区、太白区、名取市、岩沼市、亘理町、山元町
福島：新地町、相馬市、南相馬市、浪江町、双葉町、大熊町、富岡町、　楢葉町、広野町、いわき市

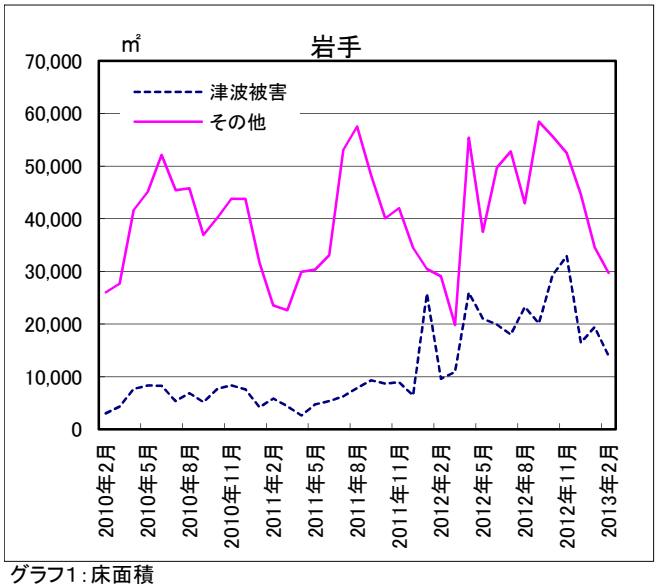

グラフ1：床面積

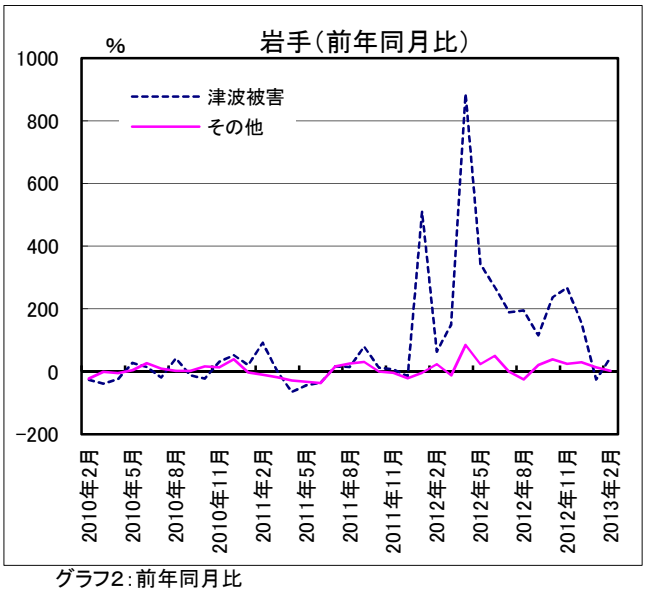

グラフ2：前年同月比

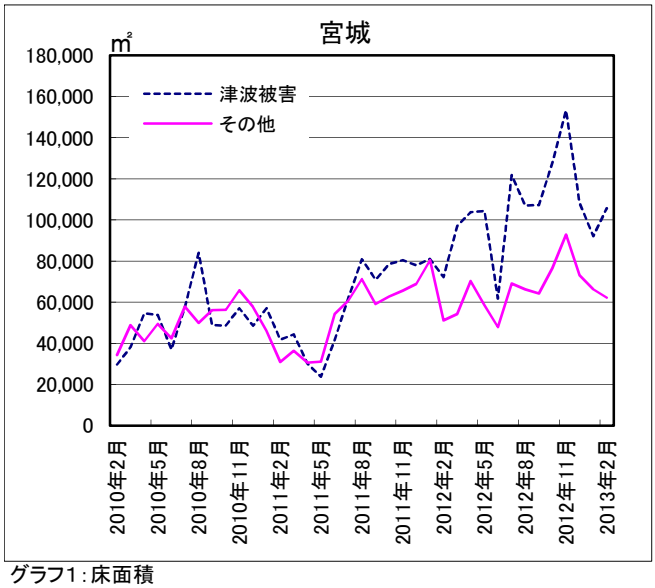

グラフ1：床面積

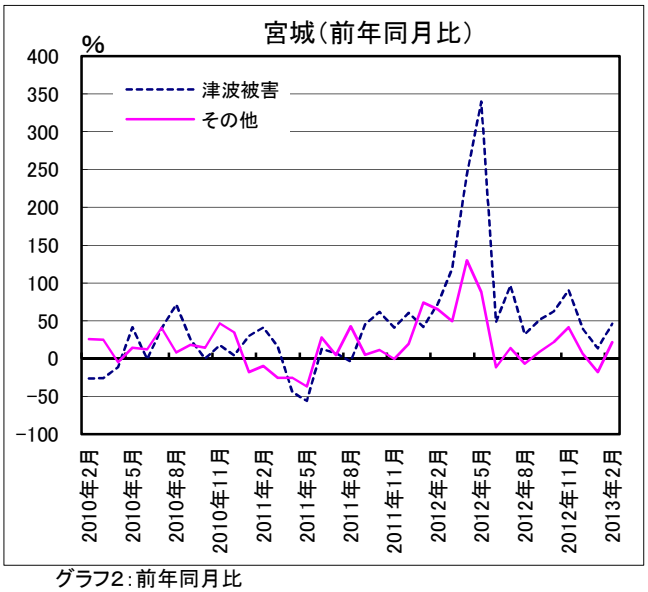

グラフ2：前年同月比

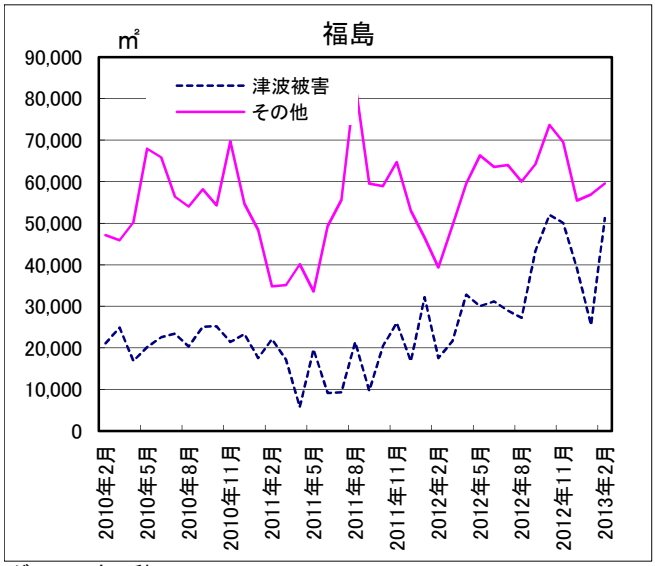

グラフ1：床面積

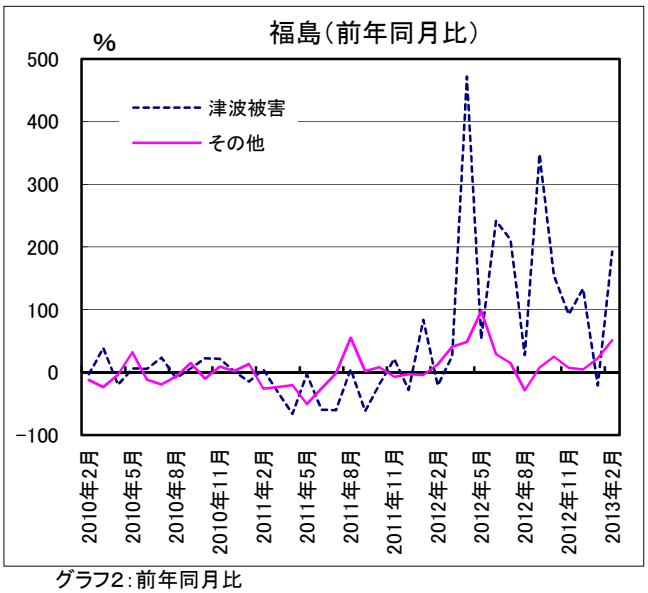

グラフ2：前年同月比